

**Федеральная служба государственной регистрации, кадастра и картографии**  
полное наименование органа регистрации прав

Выписка из Единого государственного реестра недвижимости об основных характеристиках и зарегистрированных правах на объект недвижимости


Сведения об основных характеристиках объекта недвижимости

На основании запроса от 30.01.2026, поступившего на рассмотрение 30.01.2026, сообщаем, что согласно записям Единого государственного реестра недвижимости:

Раздел 1 Лист 1


Здание			
вид объекта недвижимости			
Лист № 1 раздела 1	Всего листов раздела 1: 2	Всего разделов: 3	Всего листов выписки: 5
04.02.2026г. № КУВИ-001/2026-11783744			
Кадастровый номер:	26:12:030120:89		

Номер кадастрового квартала:	26:12:030120
Дата присвоения кадастрового номера:	16.12.2011
Ранее присвоенный государственный учетный номер:	Инвентарный номер 12832; Кадастровый номер 26:12:0:0:12832/192:1001-1008/Г; Условный номер 26-26-01/006/2010-136
Местоположение:	Ставропольский край, г. Ставрополь, ул. Мира, д. 310
Площадь, м2:	452.1
Назначение:	Нежилое
Наименование:	Гараж
Количество этажей, в том числе подземных этажей:	1, в том числе подземных 0
Год ввода в эксплуатацию по завершении строительства:	данные отсутствуют
Год завершения строительства:	1999
Кадастровая стоимость, руб:	14679962.78
Кадастровые номера иных объектов недвижимости, в пределах которых расположен объект недвижимости:	26:12:030120:5
Кадастровые номера помещений, машино-мест, расположенных в здании или сооружении:	данные отсутствуют
Виды разрешенного использования:	нежилое(нежилое здание)
Сведения о признании многоквартирного дома аварийным и подлежащим сносу или реконструкции и (или) о признании жилого помещения, в том числе жилого дома, непригодным для проживания:	данные отсутствуют
Статус записи об объекте недвижимости:	Сведения об объекте недвижимости имеют статус "актуальные, ранее учтенные"
Особые отметки:	Сведения, необходимые для заполнения раздела: 5 - План расположения помещения, машино-места на этаже (плане этажа), отсутствуют.

полное наименование должности	 ДОКУМЕНТ ПОДПИСАН ЭЛЕКТРОННОЙ ПОДПИСЬЮ	инициалы, фамилия
	Сертификат: 83997148184797998005552191040001978443 Владелец: ПУБЛИЧНО-ПРАВОВАЯ КОМПАНИЯ РОСКАДАСТР Действителен: с 24.12.2025 по 19.03.2027	

Здание			
вид объекта недвижимости			
Лист № 2 раздела 1	Всего листов раздела 1: 2	Всего разделов: 3	Всего листов выписки: 5
04.02.2026г. № КУВИ-001/2026-11783744			
Кадастровый номер:		26:12:030120:89	
Получатель выписки:		Манукян Карине Суменовна, действующий(ая) на основании документа "Доверенность" от имени заявителя Федеральное государственное бюджетное образовательное учреждение высшего образования "Ставропольский государственный медицинский университет" Министерства Здравоохранения Российской Федерации, 2633003556	


1.1	Сведения об объектах недвижимости, расположенных на территории земельного участка, кадастровый номер которого указан в документе, являющемся основанием для предоставления сведений об объектах недвижимости.	1.1	Земельный участок, кадастровый номер которого указан в документе, являющемся основанием для предоставления сведений об объектах недвижимости.
2.1	Сведения о наличии или отсутствии зарегистрированных в Едином государственном реестре недвижимости объектов недвижимости, расположенных на территории земельного участка, кадастровый номер которого указан в документе, являющемся основанием для предоставления сведений об объектах недвижимости.	2.1	Земельный участок, кадастровый номер которого указан в документе, являющемся основанием для предоставления сведений об объектах недвижимости.
3.1	Сведения об объектах недвижимости, расположенных на территории земельного участка, кадастровый номер которого указан в документе, являющемся основанием для предоставления сведений об объектах недвижимости.	3.1	Земельный участок, кадастровый номер которого указан в документе, являющемся основанием для предоставления сведений об объектах недвижимости.
4.1	Сведения об объектах недвижимости, расположенных на территории земельного участка, кадастровый номер которого указан в документе, являющемся основанием для предоставления сведений об объектах недвижимости.	4.1	Земельный участок, кадастровый номер которого указан в документе, являющемся основанием для предоставления сведений об объектах недвижимости.
5.1	Сведения об объектах недвижимости, расположенных на территории земельного участка, кадастровый номер которого указан в документе, являющемся основанием для предоставления сведений об объектах недвижимости.	5.1	Земельный участок, кадастровый номер которого указан в документе, являющемся основанием для предоставления сведений об объектах недвижимости.
6.1	Сведения об объектах недвижимости, расположенных на территории земельного участка, кадастровый номер которого указан в документе, являющемся основанием для предоставления сведений об объектах недвижимости.	6.1	Земельный участок, кадастровый номер которого указан в документе, являющемся основанием для предоставления сведений об объектах недвижимости.
7.1	Сведения об объектах недвижимости, расположенных на территории земельного участка, кадастровый номер которого указан в документе, являющемся основанием для предоставления сведений об объектах недвижимости.	7.1	Земельный участок, кадастровый номер которого указан в документе, являющемся основанием для предоставления сведений об объектах недвижимости.
8.1	Сведения об объектах недвижимости, расположенных на территории земельного участка, кадастровый номер которого указан в документе, являющемся основанием для предоставления сведений об объектах недвижимости.	8.1	Земельный участок, кадастровый номер которого указан в документе, являющемся основанием для предоставления сведений об объектах недвижимости.
9.1	Сведения об объектах недвижимости, расположенных на территории земельного участка, кадастровый номер которого указан в документе, являющемся основанием для предоставления сведений об объектах недвижимости.	9.1	Земельный участок, кадастровый номер которого указан в документе, являющемся основанием для предоставления сведений об объектах недвижимости.
10.1	Сведения об объектах недвижимости, расположенных на территории земельного участка, кадастровый номер которого указан в документе, являющемся основанием для предоставления сведений об объектах недвижимости.	10.1	Земельный участок, кадастровый номер которого указан в документе, являющемся основанием для предоставления сведений об объектах недвижимости.

 <p>ДОКУМЕНТ ПОДПИСАН ЭЛЕКТРОННОЙ ПОДПИСЬЮ</p> <p>Сертификат: 83997148184797998005552191040001978443 Владелец: ПУБЛИЧНО-ПРАВОВАЯ КОМПАНИЯ РОСКАДАСТР Действителен: с 24.12.2025 по 19.03.2027</p>	<p>полное наименование должности</p>	<p>инициалы, фамилия</p>
	<p>_____</p>	<p>_____</p>


Выписка из Единого государственного реестра недвижимости об основных характеристиках и зарегистрированных правах на объект недвижимости  
Сведения о зарегистрированных правах

Здание			
вид объекта недвижимости			
Лист № 1 раздела 2	Всего листов раздела 2: 2	Всего разделов: 3	Всего листов выписки: 5
04.02.2026г. № КУВИ-001/2026-11783744		26:12:030120:89	
Кадастровый номер:			

1	Правообладатель (правообладатели):	1.1	Федеральное государственное бюджетное образовательное учреждение высшего образования "Ставропольский государственный медицинский университет" Министерства здравоохранения Российской Федерации, ИНН: 2633003556, ОГРН: 1022601954715
	Сведения о возможности предоставления третьим лицам персональных данных физического лица:	1.1.1	данные отсутствуют
2	Вид, номер, дата и время государственной регистрации права:	2.1	Оперативное управление 26-26-01/006/2010-137 01.02.2010 00:00:00
3	Документы-основания	3.1	Распоряжение Территориального управления Федерального агентства по управлению федеральным имуществом по Ставропольскому краю "О закреплении федерального имущества на праве оперативного управления за государственным образовательным учреждением высшего профессионального образования "Ставропольская государственная медицинская академия Федерального агентства по здравоохранению и социальному развитию", № 506, выдан 31.08.2007
4	Сведения об осуществлении государственной регистрации сделки, права, ограничения права без необходимого в силу закона согласия третьего лица, органа:	4.1	данные отсутствуют
5	Ограничение прав и обременение объекта недвижимости:	не зарегистрировано	
1	Правообладатель (правообладатели):	1.2	РОССИЯ
	Сведения о возможности предоставления третьим лицам персональных данных физического лица:	1.2.1	данные отсутствуют
2	Вид, номер, дата и время государственной регистрации права:	2.2	Собственность 26-26-01/006/2010-136 01.02.2010 00:00:00
3	Документы-основания	3.2	Постановление Верховного Совета РФ, № 3020-1, выдан 27.12.1991
4	Сведения об осуществлении государственной регистрации сделки, права, ограничения права без необходимого в силу закона согласия третьего лица, органа:	4.2	данные отсутствуют
5	Ограничение прав и обременение объекта недвижимости:	не зарегистрировано	

	 <p>ДОКУМЕНТ ПОДПИСАН ЭЛЕКТРОННОЙ ПОДПИСЬЮ</p> <p>Сертификат: 83997148184797998005552191040001978443 Владелец: ПУБЛИЧНО-ПРАВОВАЯ КОМПАНИЯ РОСКАДАСТР Действителен: с 24.12.2025 по 19.03.2027</p>	
полное наименование должности		инициалы, фамилия

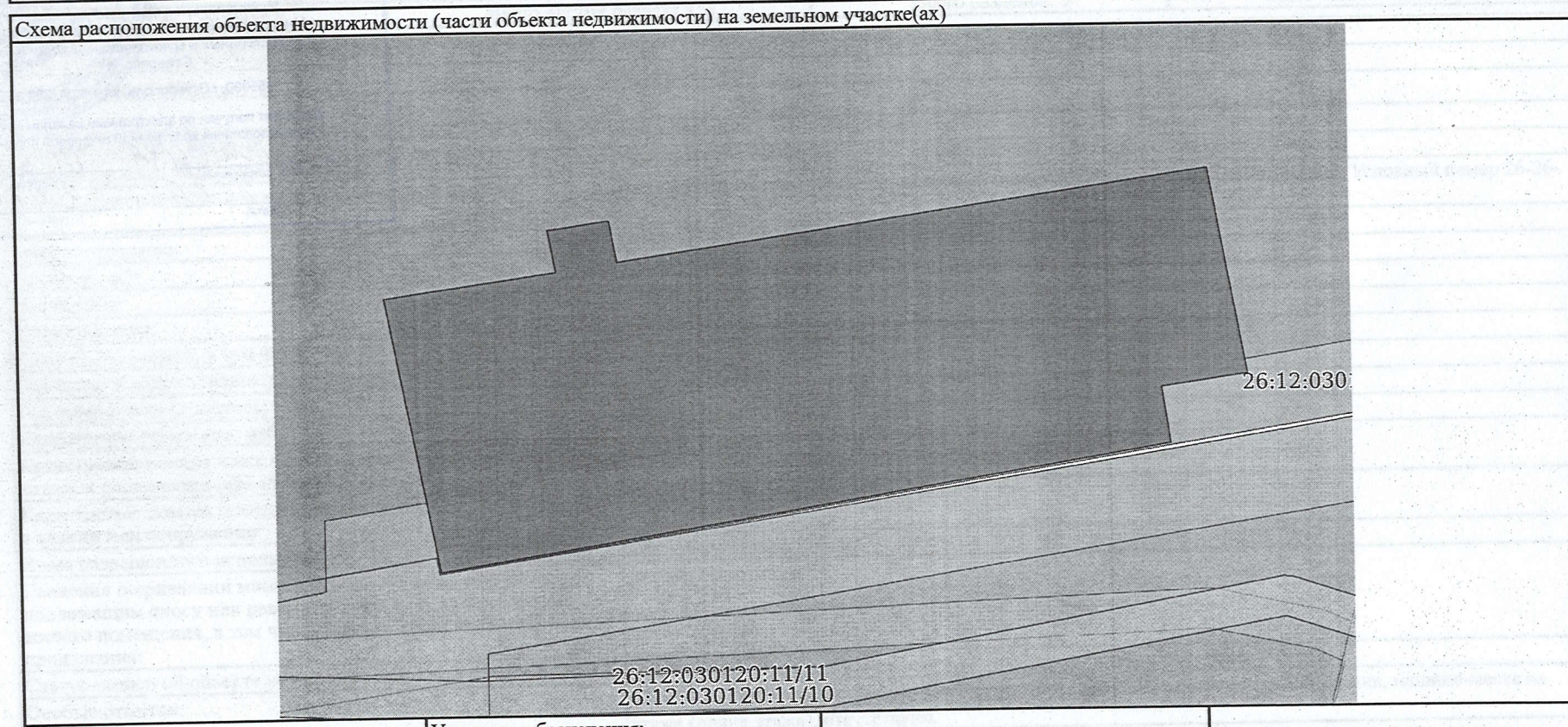
Здание		
вид объекта недвижимости		
Лист № 2 раздела 2	Всего листов раздела 2: 2	Всего разделов: 3
04.02.2026г. № КУВИ-001/2026-11783744		Всего листов выписки: 5
Кадастровый номер:	26:12:030120:89	
6	Заявленные в судебном порядке права требования:	данные отсутствуют
7	Сведения о возражении в отношении зарегистрированного права:	данные отсутствуют
8	Сведения о возможности предоставления третьим лицам персональных данных физического лица	данные отсутствуют
9	Сведения о наличии решения об изъятии объекта недвижимости для государственных и муниципальных нужд:	данные отсутствуют
10	Сведения о невозможности государственной регистрации без личного участия правообладателя или его законного представителя:	данные отсутствуют
11	Правопритязания и сведения о наличии поступивших, но не рассмотренных заявлений о проведении государственной регистрации права (перехода, прекращения права), ограничения права или обременения объекта недвижимости, сделки в отношении объекта недвижимости:	отсутствуют

ПОЛНОЕ НАИМЕНОВАНИЕ ДОЛЖНОСТИ	 ДОКУМЕНТ ПОДПИСАН ЭЛЕКТРОННОЙ ПОДПИСЬЮ Сертификат: 83997148184797998005552191040001978443 Владелец: ПУБЛИЧНО-ПРАВОВАЯ КОМПАНИЯ РОСКАДАСТР Действителен: с 24.12.2025 по 19.03.2027	ИНИЦИАЛЫ, ФАМИЛИЯ

Выписка из Единого государственного реестра недвижимости об основных характеристиках и зарегистрированных правах на объект недвижимости  
 Описание местоположения объекта недвижимости

Здание			
вид объекта недвижимости			
Лист № 1 раздела 4	Всего листов раздела 4: 1	Всего разделов: 3	Всего листов выписки: 5

04.02.2026г. № КУВИ-001/2026-11783744  
 Кадастровый номер: 26:12:030120:89



Масштаб 1:300      Условные обозначения:

полное наименование должности		ДОКУМЕНТ ПОДПИСАН ЭЛЕКТРОННОЙ ПОДПИСЬЮ	инициалы, фамилия
	Сертификат: 83997148184797998005552191040001978443 Владелец: ПУБЛИЧНО-ПРАВОВАЯ КОМПАНИЯ РОСКАДАСТР Действителен: с 24.12.2025 по 19.03.2027		