

Федеральная служба государственной регистрации, кадастра и картографии
полное наименование органа регистрации прав

Выписка из Единого государственного реестра недвижимости об основных характеристиках и зарегистрированных правах на объект недвижимости


Сведения об основных характеристиках объекта недвижимости

На основании запроса от 30.01.2026, поступившего на рассмотрение 30.01.2026, сообщаем, что согласно записям Единого государственного реестра недвижимости:

Раздел 1 Лист 1


Здание			
вид объекта недвижимости			
Лист № 1 раздела 1	Всего листов раздела 1: 2	Всего разделов: 3	Всего листов выписки: 5
04.02.2026г. № КУВИ-001/2026-11781129			
Кадастровый номер:	23:49:0119004:1007		

Номер кадастрового квартала:	23:49:0119004
Дата присвоения кадастрового номера:	30.06.2011
Ранее присвоенный государственный учетный номер:	Инвентарный номер 32658; Кадастровый номер 23:49:0119004:0:3
Местоположение:	Краснодарский край, г. Сочи, Лазаревский район, ул. Главная, д. 30/7
Площадь, м2:	14
Назначение:	Нежилое
Наименование:	Спальный домик
Количество этажей, в том числе подземных этажей:	1, в том числе подземных 0
Год ввода в эксплуатацию по завершении строительства:	1973
Год завершения строительства:	1973
Кадастровая стоимость, руб:	565581
Кадастровые номера иных объектов недвижимости, в пределах которых расположен объект недвижимости:	23:49:0119004:1
Кадастровые номера помещений, машино-мест, расположенных в здании или сооружении:	данные отсутствуют
Виды разрешенного использования:	нежилое(нежилое)
Сведения о признании многоквартирного дома аварийным и подлежащим сносу или реконструкции и (или) о признании жилого помещения, в том числе жилого дома, непригодным для проживания:	данные отсутствуют
Статус записи об объекте недвижимости:	Сведения об объекте недвижимости имеют статус "актуальные, ранее учтенные"
Особые отметки:	Сведения, необходимые для заполнения раздела: 5 - План расположения помещения, машино-места на этаже (плане этажа), отсутствуют.

	ДОКУМЕНТ ПОДПИСАН ЭЛЕКТРОННОЙ ПОДПИСЬЮ	
полное наименование должности	Сертификат: 83997148184797998005552191040001978443 Владелец: ПУБЛИЧНО-ПРАВОВАЯ КОМПАНИЯ РОСКАДАСТР Действителен: с 24.12.2025 по 19.03.2027	инициалы, фамилия

Здание			
вид объекта недвижимости			
Лист № 2 раздела 1	Всего листов раздела 1: 2	Всего разделов: 3	Всего листов выписки: 5
04.02.2026г. № КУВИ-001/2026-11781129			
Кадастровый номер:		23:49:0119004:1007	
Получатель выписки:		Манукян Карине Суменовна, действующий(ая) на основании документа "Доверенность" от имени заявителя Федеральное государственное бюджетное образовательное учреждение высшего образования "Ставропольский государственный медицинский университет" Министерства Здравоохранения Российской Федерации, 2633003556	

1	Земельный участок, кадастровый номер 23:49:0119004:1007, площадью 0,00 кв. м, категория земель "земли населенных пунктов", вид разрешенного использования "для размещения объектов складского назначения", расположенный по адресу: Ставропольский край, город Ставрополь, микрорайон "Северный", улица "Солнечная", дом 1007, кадастровый номер 23:49:0119004:1007.	4.1	данные отсутствуют
2	Объект недвижимости, кадастровый номер 23:49:0119004:1007, площадью 0,00 кв. м, категория земель "земли населенных пунктов", вид разрешенного использования "для размещения объектов складского назначения", расположенный по адресу: Ставропольский край, город Ставрополь, микрорайон "Северный", улица "Солнечная", дом 1007, кадастровый номер 23:49:0119004:1007.	1.2	РОССИЯ
3	Объект недвижимости, кадастровый номер 23:49:0119004:1007, площадью 0,00 кв. м, категория земель "земли населенных пунктов", вид разрешенного использования "для размещения объектов складского назначения", расположенный по адресу: Ставропольский край, город Ставрополь, микрорайон "Северный", улица "Солнечная", дом 1007, кадастровый номер 23:49:0119004:1007.	1.2.1	данные отсутствуют
4	Объект недвижимости, кадастровый номер 23:49:0119004:1007, площадью 0,00 кв. м, категория земель "земли населенных пунктов", вид разрешенного использования "для размещения объектов складского назначения", расположенный по адресу: Ставропольский край, город Ставрополь, микрорайон "Северный", улица "Солнечная", дом 1007, кадастровый номер 23:49:0119004:1007.	2.3	Собственность 23:49:0119004:1007 21.11.2011 00:00:00


полное наименование должности	 ДОКУМЕНТ ПОДПИСАН ЭЛЕКТРОННОЙ ПОДПИСЬЮ	инициалы, фамилия
	Сертификат: 83997148184797998005552191040001978443 Владелец: ПУБЛИЧНО-ПРАВОВАЯ КОМПАНИЯ РОСКАДАСТР Действителен: с 24.12.2025 по 19.03.2027	

Выписка из Единого государственного реестра недвижимости об основных характеристиках и зарегистрированных правах на объект недвижимости


Сведения о зарегистрированных правах

Здание			
вид объекта недвижимости			
Лист № 1 раздела 2	Всего листов раздела 2: 2	Всего разделов: 3	Всего листов выписки: 5
04.02.2026г. № КУВИ-001/2026-11781129			
Кадастровый номер:		23:49:0119004:1007	

1	Правообладатель (правообладатели):	1.1	Федеральное государственное бюджетное образовательное учреждение высшего образования "Ставропольский государственный медицинский университет" министерства здравоохранения Российской Федерации, ИНН: 2633003556, ОГРН: 1022601954715
	Сведения о возможности предоставления третьим лицам персональных данных физического лица:	1.1.1	данные отсутствуют
2	Вид, номер, дата и время государственной регистрации права:	2.1	Оперативное управление 23-23-46/097/2011-374 21.11.2011 00:00:00
3	Документы-основания	3.1	Перечень, Приложение к Распоряжению Федерального агентства по управлению федеральным имуществом, № 506, выдан 31.08.2007 Распоряжение Федерального агентства по управлению федеральным имуществом, № 506, выдан 31.08.2007
4	Сведения об осуществлении государственной регистрации сделки, права, ограничения права без необходимого в силу закона согласия третьего лица, органа:	4.1	данные отсутствуют
5	Ограничение прав и обременение объекта недвижимости:	не зарегистрировано	
1	Правообладатель (правообладатели):	1.2	РОССИЯ
	Сведения о возможности предоставления третьим лицам персональных данных физического лица:	1.2.1	данные отсутствуют
2	Вид, номер, дата и время государственной регистрации права:	2.2	Собственность 23-23-46/097/2011-373 21.11.2011 00:00:00

полное наименование должности		ДОКУМЕНТ ПОДПИСАН ЭЛЕКТРОННОЙ ПОДПИСЬЮ	инициалы, фамилия
	Сертификат: 83997148184797998005552191040001978443 Владелец: ПУБЛИЧНО-ПРАВОВАЯ КОМПАНИЯ РОСКАДАСТР Действителен: с 24.12.2025 по 19.03.2027		

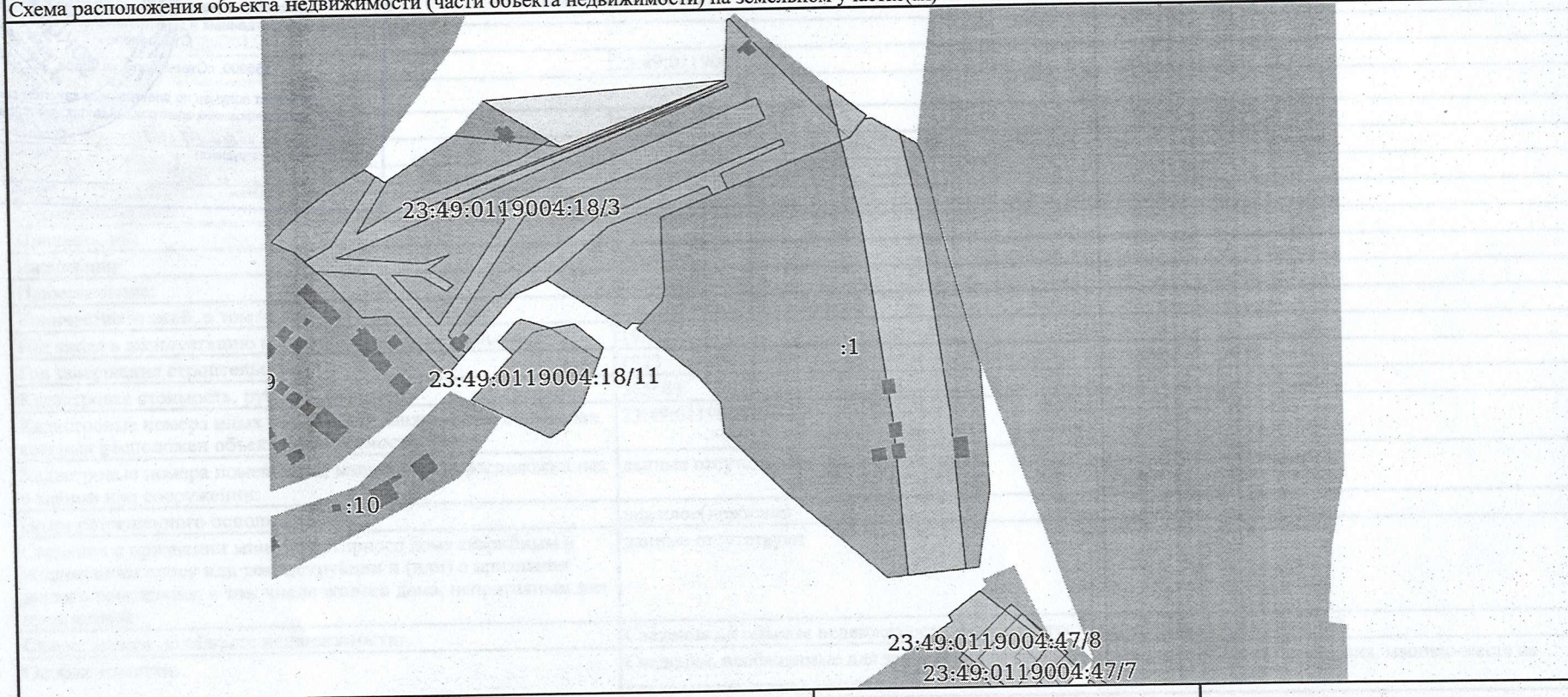
Здание		вид объекта недвижимости	
Лист № 2 раздела 2		Всего листов раздела 2: 2	Всего разделов: 3
Всего листов выписки: 5			
04.02.2026г. № КУВИ-001/2026-11781129			
Кадастровый номер:		23:49:0119004:1007	
3	Документы-основания	3.2	<p>Постановление Верховного Совета Российской Федерации "О разграничении государственной собственности в Российской Федерации на федеральную собственность, государственную собственность республик в составе Российской Федерации, краев, областей, автономной области, автономных округов, городов Москвы и Санкт-Петербурга и муниципальную собственность", № 3020-1, выдан 27.12.1991</p> <p>Перечень, Приложение к Распоряжению Федерального агентства по управлению федеральным имуществом, № 506, выдан 31.08.2007</p> <p>Распоряжение Федерального агентства по управлению федеральным имуществом, № 506, выдан 31.08.2007</p>
4	Сведения об осуществлении государственной регистрации сделки, права, ограничения права без необходимого в силу закона согласия третьего лица, органа:	4.2	данные отсутствуют
5	Ограничение прав и обременение объекта недвижимости:	не зарегистрировано	
6	Заявленные в судебном порядке права требования:	данные отсутствуют	
7	Сведения о возражении в отношении зарегистрированного права:	данные отсутствуют	
8	Сведения о возможности предоставления третьим лицам персональных данных физического лица	данные отсутствуют	
9	Сведения о наличии решения об изъятии объекта недвижимости для государственных и муниципальных нужд:	данные отсутствуют	
10	Сведения о невозможности государственной регистрации без личного участия правообладателя или его законного представителя:	данные отсутствуют	
11	Правопритязания и сведения о наличии поступивших, но не рассмотренных заявлений о проведении государственной регистрации права (перехода, прекращения права), ограничения права или обременения объекта недвижимости, сделки в отношении объекта недвижимости:	отсутствуют	

	 <p>ДОКУМЕНТ ПОДПИСАН ЭЛЕКТРОННОЙ ПОДПИСЬЮ</p> <p>Сертификат: 83997148184797998005552191040001978443 Владелец: ПУБЛИЧНО-ПРАВОВАЯ КОМПАНИЯ РОСКАДАСТР Действителен: с 24.12.2025 по 19.03.2027</p>	
полное наименование должности		инициалы, фамилия

Выписка из Единого государственного реестра недвижимости об основных характеристиках и зарегистрированных правах на объект недвижимости
 Описание местоположения объекта недвижимости


Здание			
вид объекта недвижимости			
Лист № 1 раздела 4	Всего листов раздела 4: 1	Всего разделов: 3	Всего листов выписки: 5
04.02.2026г. № КУВИ-001/2026-11781129			
Кадастровый номер:		23:49:0119004:1007	

Схема расположения объекта недвижимости (части объекта недвижимости) на земельном участке(ах)



Масштаб 1:2000

Условные обозначения:

полное наименование должности	 ДОКУМЕНТ ПОДПИСАН ЭЛЕКТРОННОЙ ПОДПИСЬЮ Сертификат: 83997148184797998005552191040001978443 Владелец: ПУБЛИЧНО-ПРАВОВАЯ КОМПАНИЯ РОСКАДАСТР Действителен: с 24.12.2025 по 19.03.2027	инициалы, фамилия
-------------------------------	--	-------------------