

Федеральная служба государственной регистрации, кадастра и картографии
полное наименование органа регистрации прав

Выписка из Единого государственного реестра недвижимости об основных характеристиках и зарегистрированных правах на объект недвижимости


Сведения об основных характеристиках объекта недвижимости

На основании запроса от 30.01.2026, поступившего на рассмотрение 30.01.2026, сообщаем, что согласно записям Единого государственного реестра недвижимости:

Раздел 1 Лист 1


Здание			
вид объекта недвижимости			
Лист № 1 раздела 1	Всего листов раздела 1: 2	Всего разделов: 3	Всего листов выписки: 5
04.02.2026г. № КУВИ-001/2026-11788046			
Кадастровый номер:	23:49:0119004:1008		

Номер кадастрового квартала:	23:49:0119004
Дата присвоения кадастрового номера:	30.06.2011
Ранее присвоенный государственный учетный номер:	Инвентарный номер 32658; Кадастровый номер 23:49:0119004:0:4
Местоположение:	Краснодарский край, г. Сочи, Лазаревский район, ул. Главная, д. 30/7
Площадь, м2:	14
Назначение:	Нежилое
Наименование:	Спальный домик
Количество этажей, в том числе подземных этажей:	1, в том числе подземных 0
Год ввода в эксплуатацию по завершении строительства:	1973
Год завершения строительства:	1973
Кадастровая стоимость, руб:	565581
Кадастровые номера иных объектов недвижимости, в пределах которых расположен объект недвижимости:	23:49:0119004:1
Кадастровые номера помещений, машино-мест, расположенных в здании или сооружении:	данные отсутствуют
Виды разрешенного использования:	нежилое(нежилое)
Сведения о признании многоквартирного дома аварийным и подлежащим сносу или реконструкции и (или) о признании жилого помещения, в том числе жилого дома, непригодным для проживания:	данные отсутствуют
Статус записи об объекте недвижимости:	Сведения об объекте недвижимости имеют статус "актуальные, ранее учтенные"
Особые отметки:	Сведения, необходимые для заполнения раздела: 5 - План расположения помещения, машино-места на этаже (плане этажа), отсутствуют.

полное наименование должности		ДОКУМЕНТ ПОДПИСАН ЭЛЕКТРОННОЙ ПОДПИСЬЮ	инициалы, фамилия
	Сертификат: 83997148184797998005552191040001978443		
	Владелец: ПУБЛИЧНО-ПРАВОВАЯ КОМПАНИЯ		
	РОСКАДАСТР Действителен: с 24.12.2025 по 19.03.2027		

Здание			
вид объекта недвижимости			
Лист № 2 раздела 1	Всего листов раздела 1: 2	Всего разделов: 3	Всего листов выписки: 5
04.02.2026г. № КУВИ-001/2026-11788046			
Кадастровый номер:		23:49:0119004:1008	
Получатель выписки:		Манукян Карине Суменовна, действующий(ая) на основании документа "Доверенность" от имени заявителя Федеральное государственное бюджетное образовательное учреждение высшего образования "Ставропольский государственный медицинский университет" Министерства Здравоохранения Российской Федерации, 2633003556	


1	Сведения о недвижимости (архивные данные)	1.1	Земельный участок
2	Сведения о недвижимости (архивные данные)	1.1	Земельный участок
3	Сведения о недвижимости (архивные данные)	1.1	Земельный участок
4	Сведения о недвижимости (архивные данные)	1.1	Земельный участок
5	Сведения о недвижимости (архивные данные)	1.1	Земельный участок
6	Сведения о недвижимости (архивные данные)	1.1	Земельный участок
7	Сведения о недвижимости (архивные данные)	1.1	Земельный участок
8	Сведения о недвижимости (архивные данные)	1.1	Земельный участок
9	Сведения о недвижимости (архивные данные)	1.1	Земельный участок
10	Сведения о недвижимости (архивные данные)	1.1	Земельный участок
11	Сведения о недвижимости (архивные данные)	1.1	Земельный участок
12	Сведения о недвижимости (архивные данные)	1.1	Земельный участок
13	Сведения о недвижимости (архивные данные)	1.1	Земельный участок
14	Сведения о недвижимости (архивные данные)	1.1	Земельный участок
15	Сведения о недвижимости (архивные данные)	1.1	Земельный участок
16	Сведения о недвижимости (архивные данные)	1.1	Земельный участок
17	Сведения о недвижимости (архивные данные)	1.1	Земельный участок
18	Сведения о недвижимости (архивные данные)	1.1	Земельный участок
19	Сведения о недвижимости (архивные данные)	1.1	Земельный участок
20	Сведения о недвижимости (архивные данные)	1.1	Земельный участок
21	Сведения о недвижимости (архивные данные)	1.1	Земельный участок
22	Сведения о недвижимости (архивные данные)	1.1	Земельный участок
23	Сведения о недвижимости (архивные данные)	1.1	Земельный участок
24	Сведения о недвижимости (архивные данные)	1.1	Земельный участок
25	Сведения о недвижимости (архивные данные)	1.1	Земельный участок
26	Сведения о недвижимости (архивные данные)	1.1	Земельный участок
27	Сведения о недвижимости (архивные данные)	1.1	Земельный участок
28	Сведения о недвижимости (архивные данные)	1.1	Земельный участок
29	Сведения о недвижимости (архивные данные)	1.1	Земельный участок
30	Сведения о недвижимости (архивные данные)	1.1	Земельный участок
31	Сведения о недвижимости (архивные данные)	1.1	Земельный участок
32	Сведения о недвижимости (архивные данные)	1.1	Земельный участок
33	Сведения о недвижимости (архивные данные)	1.1	Земельный участок
34	Сведения о недвижимости (архивные данные)	1.1	Земельный участок
35	Сведения о недвижимости (архивные данные)	1.1	Земельный участок
36	Сведения о недвижимости (архивные данные)	1.1	Земельный участок
37	Сведения о недвижимости (архивные данные)	1.1	Земельный участок
38	Сведения о недвижимости (архивные данные)	1.1	Земельный участок
39	Сведения о недвижимости (архивные данные)	1.1	Земельный участок
40	Сведения о недвижимости (архивные данные)	1.1	Земельный участок
41	Сведения о недвижимости (архивные данные)	1.1	Земельный участок
42	Сведения о недвижимости (архивные данные)	1.1	Земельный участок
43	Сведения о недвижимости (архивные данные)	1.1	Земельный участок
44	Сведения о недвижимости (архивные данные)	1.1	Земельный участок
45	Сведения о недвижимости (архивные данные)	1.1	Земельный участок
46	Сведения о недвижимости (архивные данные)	1.1	Земельный участок
47	Сведения о недвижимости (архивные данные)	1.1	Земельный участок
48	Сведения о недвижимости (архивные данные)	1.1	Земельный участок
49	Сведения о недвижимости (архивные данные)	1.1	Земельный участок
50	Сведения о недвижимости (архивные данные)	1.1	Земельный участок

полное наименование должности	 ДОКУМЕНТ ПОДПИСАН ЭЛЕКТРОННОЙ ПОДПИСЬЮ Сертификат: 83997148184797998005552191040001978443 Владелец: ПУБЛИЧНО-ПРАВОВАЯ КОМПАНИЯ РОСКАДАСТР Действителен: с 24.12.2025 по 19.03.2027	инициалы, фамилия


Выписка из Единого государственного реестра недвижимости об основных характеристиках и зарегистрированных правах на объект недвижимости
Сведения о зарегистрированных правах

Здание			
вид объекта недвижимости			
Лист № 1 раздела 2	Всего листов раздела 2: 2	Всего разделов: 3	Всего листов выписки: 5
04.02.2026г. № КУВИ-001/2026-11788046			
Кадастровый номер:		23:49:0119004:1008	

1	Правообладатель (правообладатели):	1.1	Федеральное государственное бюджетное образовательное учреждение высшего образования "Ставропольский государственный медицинский университет" министерства здравоохранения Российской Федерации, ИНН: 2633003556, ОГРН: 1022601954715
	Сведения о возможности предоставления третьим лицам персональных данных физического лица:	1.1.1	данные отсутствуют
2	Вид, номер, дата и время государственной регистрации права:	2.1	Оперативное управление 23-23-46/097/2011-366 21.11.2011 00:00:00
3	Документы-основания	3.1	Перечень, Приложение к Распоряжению Федерального агентства по управлению федеральным имуществом, № 506, выдан 31.08.2007 Распоряжение Федерального агентства по управлению федеральным имуществом, № 506, выдан 31.08.2007
4	Сведения об осуществлении государственной регистрации сделки, права, ограничения права без необходимого в силу закона согласия третьего лица, органа:	4.1	данные отсутствуют
5	Ограничение прав и обременение объекта недвижимости:	не зарегистрировано	
1	Правообладатель (правообладатели):	1.2	Российская Федерация
	Сведения о возможности предоставления третьим лицам персональных данных физического лица:	1.2.1	данные отсутствуют
2	Вид, номер, дата и время государственной регистрации права:	2.2	Собственность 23-23-46/097/2011-365 21.11.2011 00:00:00

полное наименование должности		ДОКУМЕНТ ПОДПИСАН ЭЛЕКТРОННОЙ ПОДПИСЬЮ	инициалы, фамилия
	Сертификат: 83997148184797998005552191040001978443 Владелец: ПУБЛИЧНО-ПРАВОВАЯ КОМПАНИЯ РОСКАДАСТР Действителен: с 24.12.2025 по 19.03.2027		

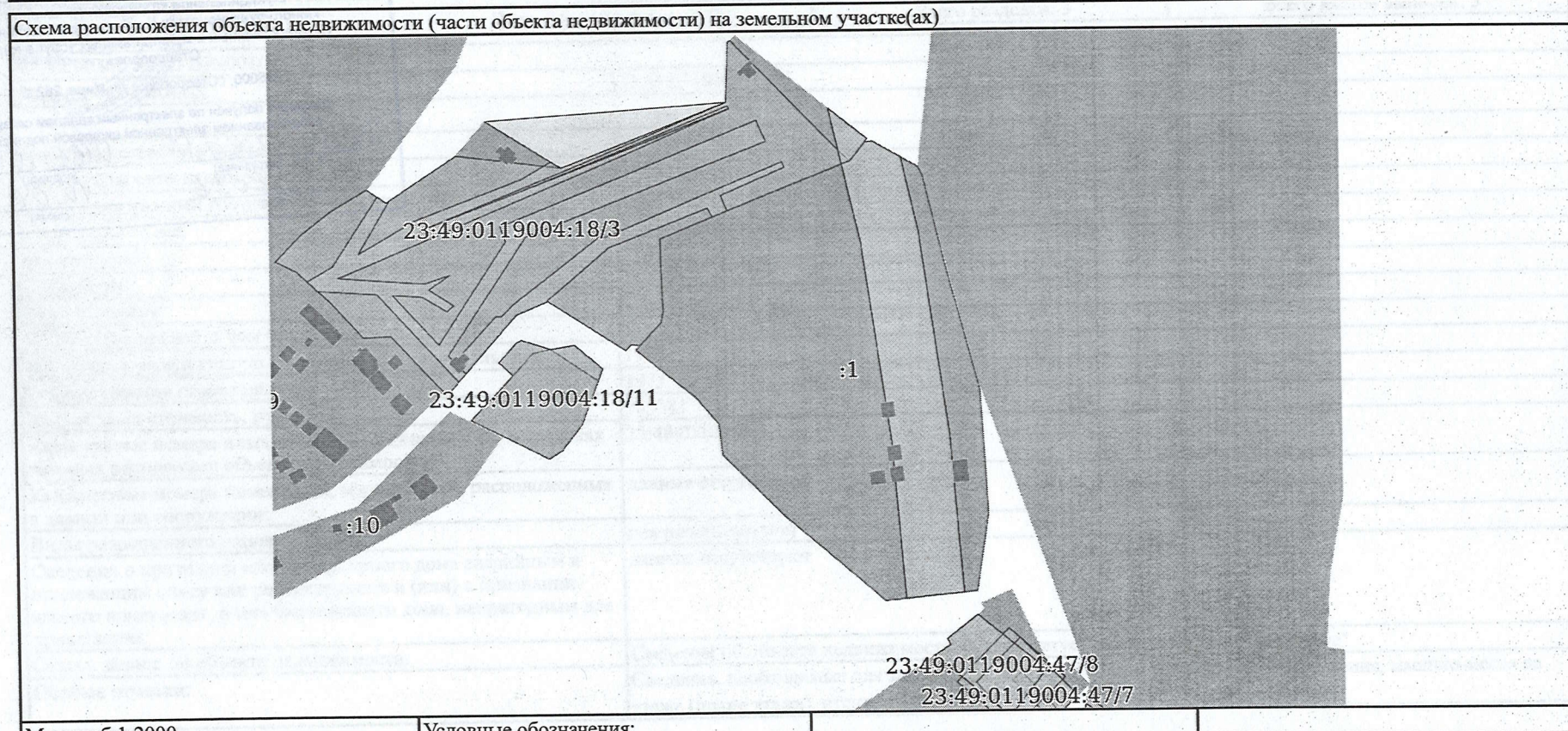
Здание		вид объекта недвижимости	
Лист № 2 раздела 2	Всего листов раздела 2: 2	Всего разделов: 3	Всего листов выписки: 5
04.02.2026г. № КУВИ-001/2026-11788046			
Кадастровый номер:		23:49:0119004:1008	
3	Документы-основания	3.2	Постановление Верховного Совета Российской Федерации "О разграничении государственной собственности в Российской Федерации на федеральную собственность, государственную собственность республик в составе Российской Федерации, краев, областей, автономной области, автономных округов, городов Москвы и Санкт-Петербурга и муниципальную собственность", № 3020-1, выдан 27.12.1991 Перечень, Приложение к Распоряжению Федерального агентства по управлению федеральным имуществом, № 506, выдан 31.08.2007 Распоряжение Федерального агентства по управлению федеральным имуществом, № 506, выдан 31.08.2007
4	Сведения об осуществлении государственной регистрации сделки, права, ограничения права без необходимого в силу закона согласия третьего лица, органа:	4.2	данные отсутствуют
5	Ограничение прав и обременение объекта недвижимости:	не зарегистрировано	
6	Заявленные в судебном порядке права требования:	данные отсутствуют	
7	Сведения о возражении в отношении зарегистрированного права:	данные отсутствуют	
8	Сведения о возможности предоставления третьим лицам персональных данных физического лица	данные отсутствуют	
9	Сведения о наличии решения об изъятии объекта недвижимости для государственных и муниципальных нужд:	данные отсутствуют	
10	Сведения о невозможности государственной регистрации без личного участия правообладателя или его законного представителя:	данные отсутствуют	
11	Правопритязания и сведения о наличии поступивших, но не рассмотренных заявлений о проведении государственной регистрации права (перехода, прекращения права), ограничения права или обременения объекта недвижимости, сделки в отношении объекта недвижимости:	отсутствуют	


полное наименование должности	 <p>ДОКУМЕНТ ПОДПИСАН ЭЛЕКТРОННОЙ ПОДПИСЬЮ</p> <p>Сертификат: 83997148184797998005552191040001978443 Владелец: ПУБЛИЧНО-ПРАВОВАЯ КОМПАНИЯ РОСКАДАСТР Действителен: с 24.12.2025 по 19.03.2027</p>	инициалы, фамилия
-------------------------------	--	-------------------

Выписка из Единого государственного реестра недвижимости об основных характеристиках и зарегистрированных правах на объект недвижимости
 Описание местоположения объекта недвижимости

Здание			
вид объекта недвижимости			
Лист № 1 раздела 4	Всего листов раздела 4: 1	Всего разделов: 3	Всего листов выписки: 5

04.02.2026г. № КУВИ-001/2026-11788046
 Кадастровый номер: 23:49:0119004:1008



	 <p>ДОКУМЕНТ ПОДПИСАН ЭЛЕКТРОННОЙ ПОДПИСЬЮ</p> <p><small>Сертификат: 8399714818479799800552191040001978443 Владелец: ПУБЛИЧНО-ПРАВОВАЯ КОМПАНИЯ РОСКАДАСТР Действителен: с 24.12.2025 по 19.03.2027</small></p>	
полное наименование должности	инициалы, фамилия	